

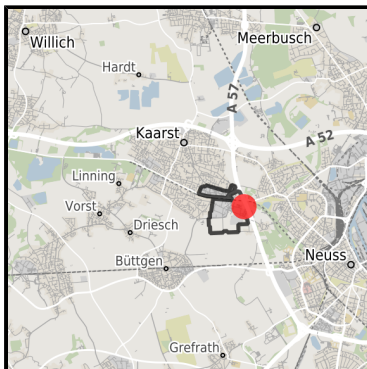
EXPOSÉ

Kaarster Kreuz

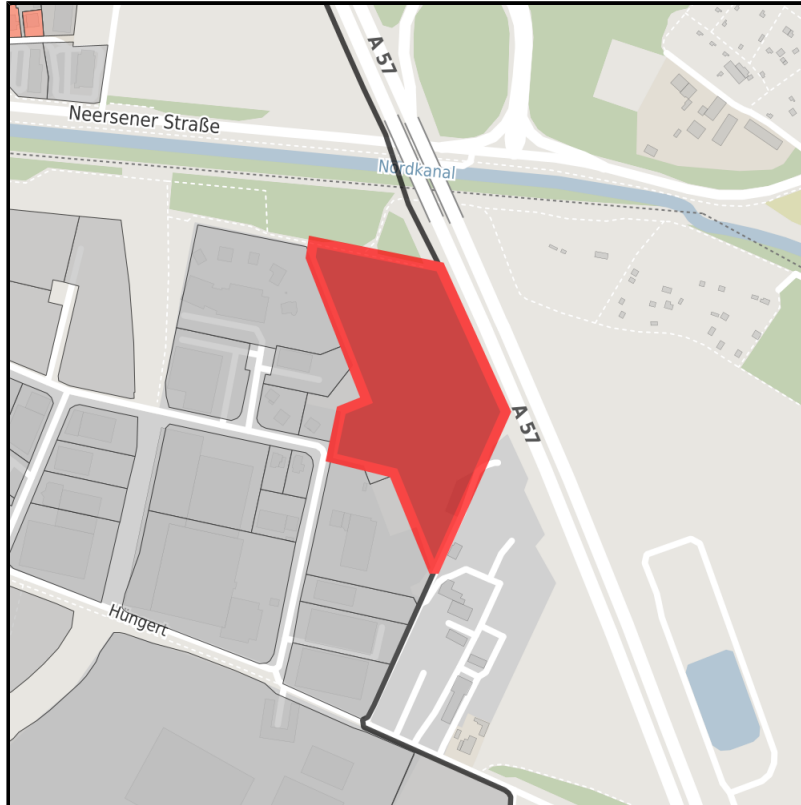
Ort: Kaarst



Regionale Übersicht



Kommunale Übersicht



Detailansicht

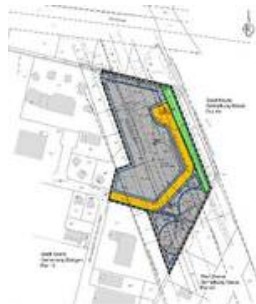
EXPOSÉ

Kaarster Kreuz

Ort: Kaarst

Grundstück

Flächengröße	27.282 m ²
Verfügbarkeit	Sofort verfügbare Fläche
Ausweisung im B-Plan	Gewerbegebiet (GE)
Frei parzellierbar	Ja
24h-Betrieb	Nein
Besonderheiten	Durch die Stromtrasse und die Maststandorte gibt es Einschränkungen in der Nutzbarkeit und Bebaubarkeit!



Bebauungsplan 110



Geltungsbereich

Detailinformationen zum Gewerbegebiet

Wichtigste Unternehmen	IKEA, Viebrockhaus, Vangenhassend, IAM GmbH, MEGA Communication, Algarve Bad, Schiessl GmbH, Kölla,
Gewerbesteuer	439,00 %
Hebesatz	
Gebietsausweisung	GE

Links

<https://niederrhein.blis-online.eu>

EXPOSÉ

Kaarster Kreuz

Ort: Kaarst



Verkehrsinfrastruktur

Autobahn	A57	0,4 km
Flughafen	Flughafen Düsseldorf	20 km

EXPOSÉ

Kaarster Kreuz

Ort: Kaarst

Ansprechpartner

Michael Lange

Stadt Kaarst

Wirtschaftsförderung

Am Neumarkt 2

41564 Kaarst

Deutschland

+49 (+49) 2131 987-422

+49 (+49) 2131 9877-422

michael.lange@kaarst.de

<http://www.kaarst>