

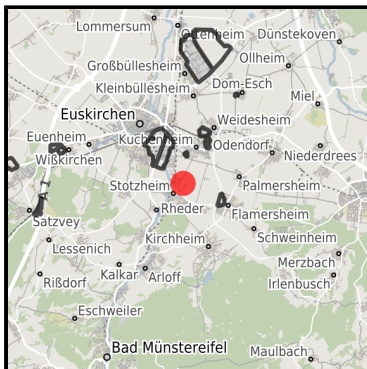
EXPOSÉ

Gewerbegebiet Stotzheim

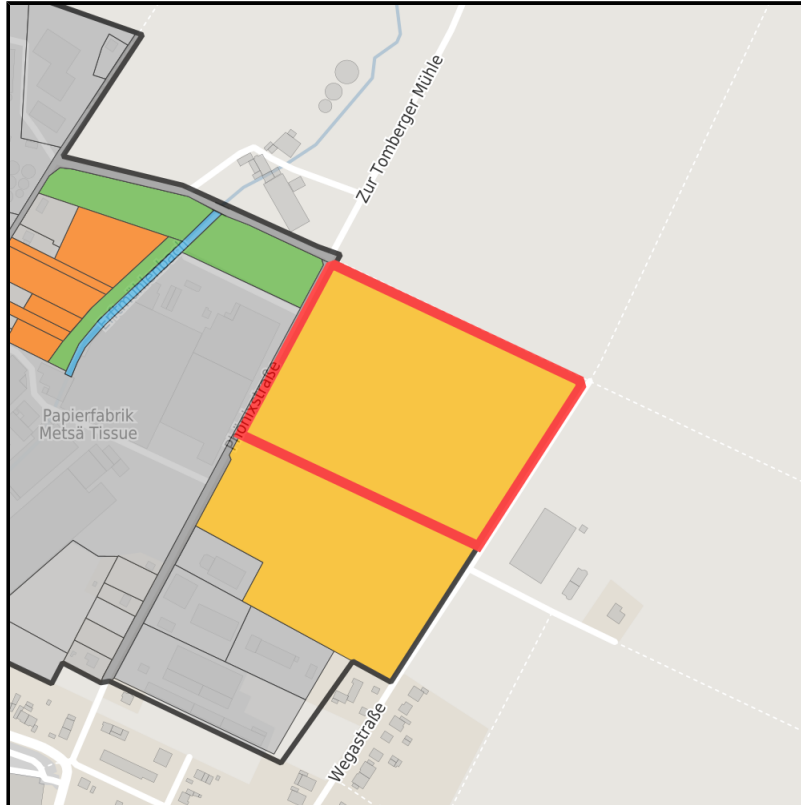
Ort: Euskirchen



Regionale Übersicht



Kommunale Übersicht



Detailansicht

Grundstück

Flächengröße	43.230 m ²
Verfügbarkeit	Mittelfristig verfügbare Fläche (2-5 Jahre)
Ausweisung im B-Plan	Gewerbegebiet (GE)
Frei parzellierbar	Nein
24h-Betrieb	Nein

EXPOSÉ

Gewerbegebiet Stotzheim

Ort: Euskirchen

Detailinformationen zum Gewerbegebiet

Gewerbesteuer Hebesatz

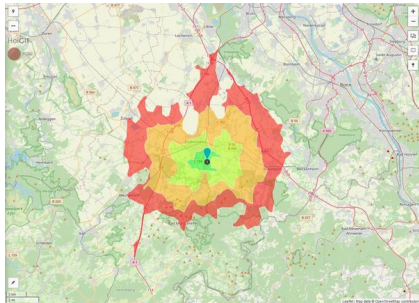
475,00 %

Gebietsausweisung

GE

Links

<https://www.gistra.de>



Erreichbarkeit in 20 Minuten: 126.000
Einwohner

Verkehrsinfrastruktur

Autobahn	A1	9,3 km
Autobahn	A61	12,9 km
Flughafen	Köln-Bonn	50,9 km
Flughafen	Düsseldorf	103 km
Hafen	Am Godorfer Köln	37,1 km
Hafen	Niehl Köln	52,7 km

Informationen zu Euskirchen

Die Kreisstadt Euskirchen liegt landschaftlich reizvoll im Städtedreieck Aachen (70 km) - Bonn (30 km) - Köln (40 km). Dies ist ein Grund, warum sich Euskirchen, mit über 58.000 Einwohnern, zu einem attraktiven und dynamischen Mittelzentrum mit oberzentralen Funktionen entwickelt hat. Garant für die positive Entwicklung sind leistungsstarke Handwerks-, Handels-, Gewerbe- und Industriebetriebe, die sich in Euskirchen als größter Stadt des gleichnamigen Kreises niedergelassen haben.



Steinbachtalsperre, Euskirchen



Alter Markt, Euskirchen



Neustraße, Euskirchen

EXPOSÉ

Gewerbegebiet Stotzheim

Ort: Euskirchen

Ansprechpartner

Elmar Müller M.A.

Kreisstadt Euskirchen

Wirtschaftsförderung, Stadtmarketing

Kölner Straße 75

53879 Euskirchen

Deutschland

+49 (0)2251 / 14 441

+49 (0)2251 / 14 58 441

emueller@euskirchen.de

<http://www.euskirchen.de>

In Zusammenarbeit mit:



Aachener Gesellschaft für Technologietransfer und Innovation AGIT mbH

Frank Leisten

+49(0)241 475773-50

f.leisten@agit.de

<http://www.agit.de>